

Autor

Institution	Gemeinde Messingen
Abteilung	AK Tempolimit
Straße	Frererener Str. 12
PLZ	49832
Stadt	Messingen
Land	Deutschland
Ansprechpartner	Gemeinde Messingen
Telefon	+495905409
E-Mail	verena.hartke@gmx.de

Erstellt mit **DataCollect Webreporter** Version 1.0 am 02.01.2018 12:54:23

Messstelle

Name	Thuinerstr.
Rtg. kommend (Name)	Thuine
Rtg. gehend (Name)	Ortmitte
Vmax StVO	50
Kommentar	HöheKindergarten
Gerätetyp	DSD

Zeitbereich

Startdatum	24.11.2017 15:00
Enddatum	30.12.2017 14:59
Tage	Mo, Di, Mi, Do, Fr, Sa, So
Zeitintervall	60 Minuten
Zeitfenster / Tag	00:00 - 23:59

Geschwindigkeitsklassen

[V in km/h]

Zeit	Σ	10	20	30	40	50	60	70	80	90	100	110	>110
00:00-06:00	1889	0	4	1	20	73	248	451	484	354	200	49	5
06:00-09:00	5284	0	15	13	71	277	781	1321	1527	843	342	83	11
15:00-19:00	7240	0	50	26	115	420	956	1703	1977	1279	529	144	41
06:00-22:00	25805	0	100	74	300	1232	3134	5693	7260	5013	2243	597	159
00:00-24:00	28354	0	104	77	321	1327	3477	6309	7929	5494	2480	661	175

Geschwindigkeitskennzahlen

[V in km/h]

DSD SAFETY Erfolg

Vmin	Vavg	Vmax	V15	V50	V85	Vexc %
11	73	143	58	74	88	93.5

Vin	Vout	Vred	Vred %
73	-	-	-

Beschreibungen

Vmin: Minimale Geschwindigkeit

Vavg: Durchschnittliche Geschwindigkeit

Vmax: Maximale Geschwindigkeit

V15: Grenzggeschwindigkeit für die ersten 15% der Fahrzeuge

V50: Grenzggeschwindigkeit für die ersten 50% der Fahrzeuge

V85: Grenzggeschwindigkeit für die ersten 85% der Fahrzeuge

Vexc %: Geschwindigkeitsüberschreitung in %

Vin: Durchschnittliche Eintrittsgeschwindigkeit

Vout: Durchschnittliche Austrittsgeschwindigkeit

Vred: Durchschnittliche Reduktion der Geschwindigkeit zwischen Eintritt und Austritt

Autor

Institution	Gemeinde Messingen
Abteilung	AK Tempolimit
Straße	Frerer Str. 12
PLZ	49832
Stadt	Messingen
Land	Deutschland
Ansprechpartner	Gemeinde Messingen
Telefon	+495905409
E-Mail	verena.hartke@gmx.de

Erstellt mit **DataCollect Webreporter** Version 1.0 am 02.01.2018 12:54:23

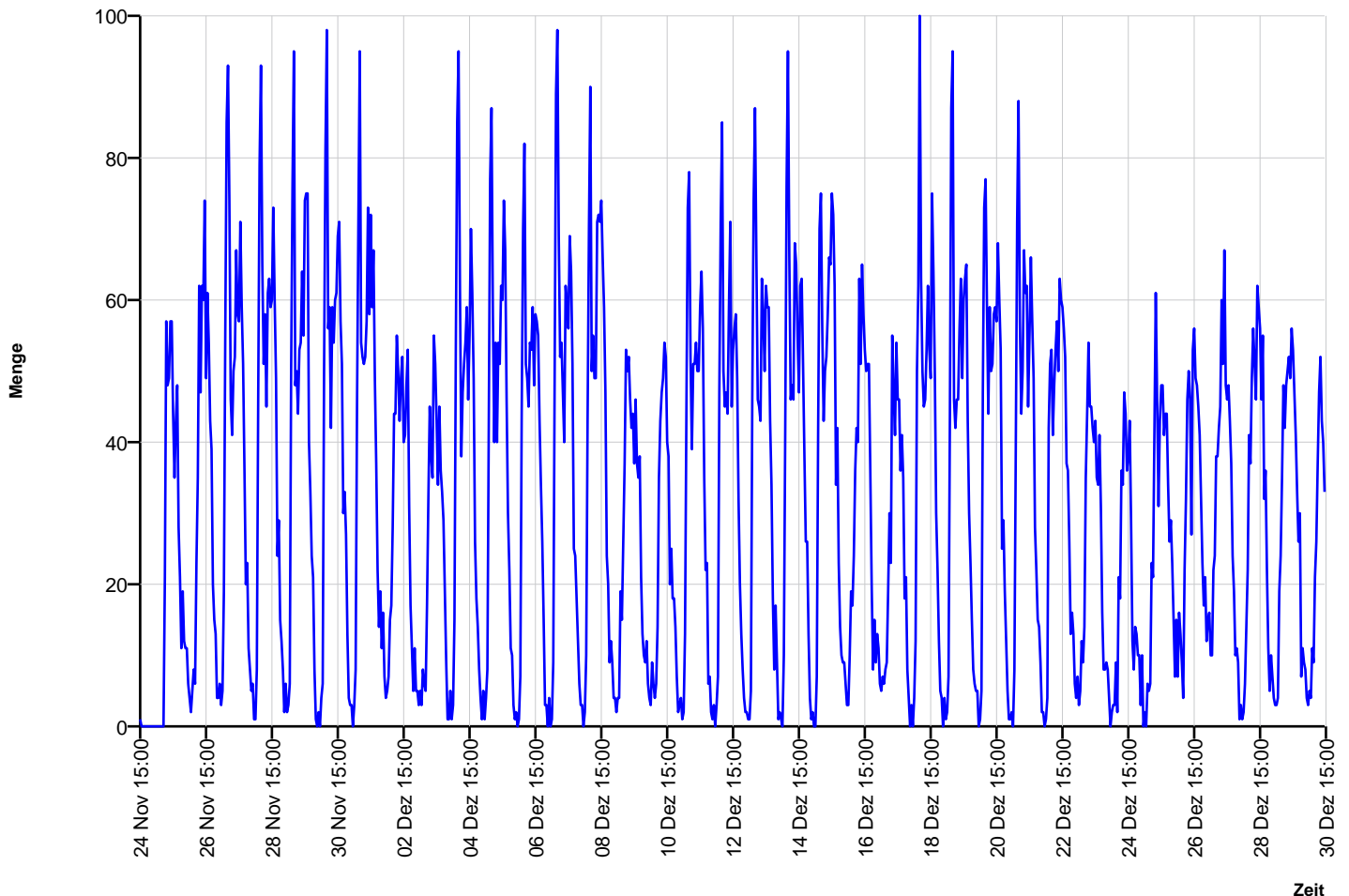
Messstelle

Name	Thuinerstr.
Rtg. kommend (Name)	Thuine
Rtg. gehend (Name)	Ortsmitte
Vmax StVO	50
Kommentar	HöheKindergarten
Gerätetyp	DSD

Zeitbereich

Startdatum	24.11.2017 15:00
Enddatum	30.12.2017 14:59
Tag	Mo, Di, Mi, Do, Fr, Sa, So
Zeitintervall	60 Minuten
Zeitfenster / Tag	00:00 - 23:59

Verkehrsmengen Ganglinie




Autor

Institution	Gemeinde Messingen
Abteilung	AK Tempolimit
Straße	Frerer Str. 12
PLZ	49832
Stadt	Messingen
Land	Deutschland
Ansprechpartner	Gemeinde Messingen
Telefon	+495905409
E-Mail	verena.hartke@gmx.de

Erstellt mit **DataCollect Webreporter** Version 1.0 am 02.01.2018 12:54:23

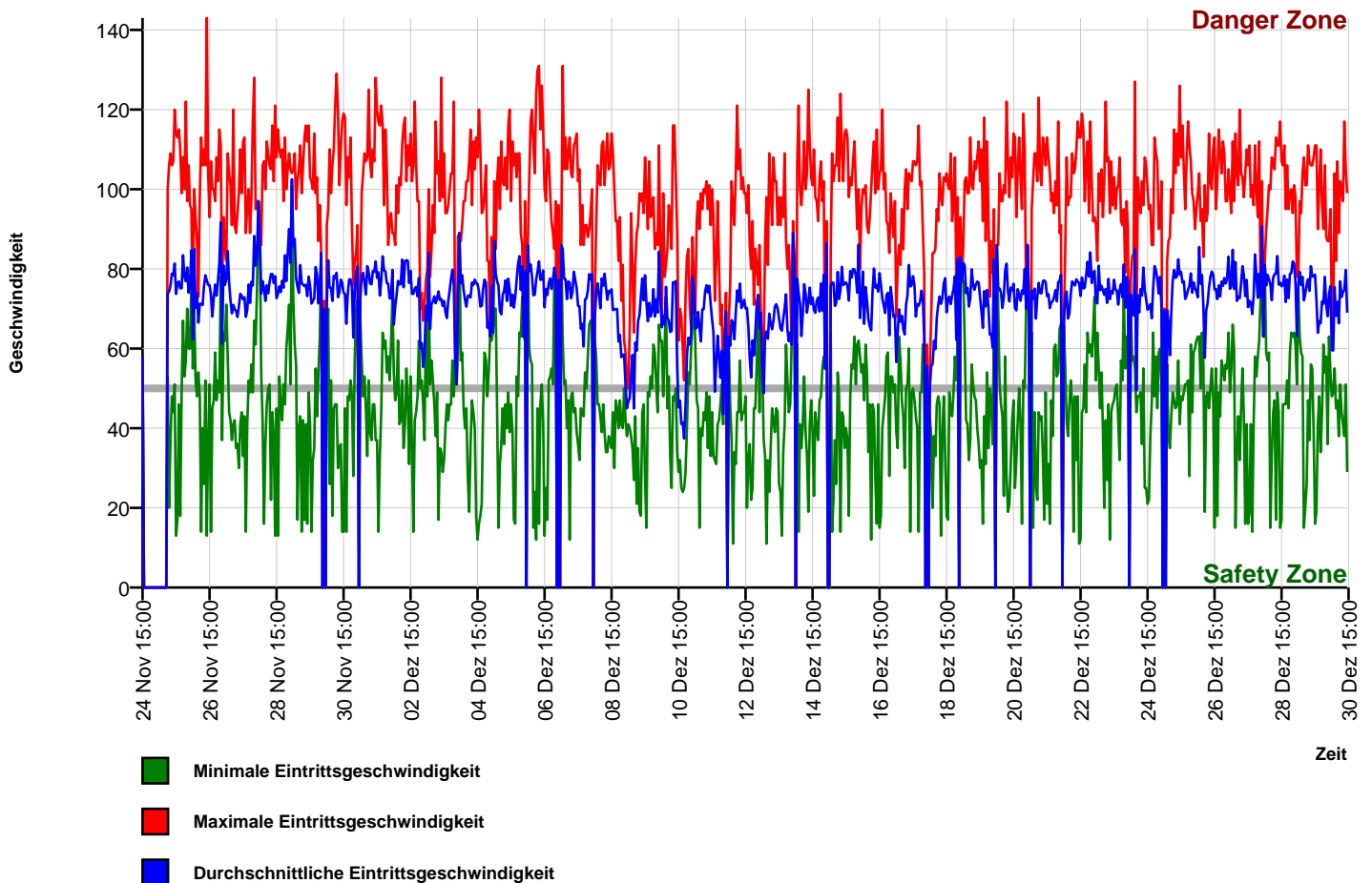
Messstelle

Name	Thuinerstr.
Rtg. kommend (Name)	Thuine
Rtg. gehend (Name)	Ortmitte
Vmax StVO	
Kommentar	HöheKindergarten
Gerätetyp	DSD

Zeitbereich

Startdatum	24.11.2017 15:00
Enddatum	30.12.2017 14:59
Tage	Mo, Di, Mi, Do, Fr, Sa, So
Zeitintervall	60 Minuten
Zeitfenster / Tag	00:00 - 23:59

Geschwindigkeits-Diagramm



Autor

Institution	Gemeinde Messingen
Abteilung	AK Tempolimit
Straße	Frerer Str. 12
PLZ	49832
Stadt	Messingen
Land	Deutschland
Ansprechpartner	Gemeinde Messingen
Telefon	+495905409
E-Mail	verena.hartke@gmx.de

Erstellt mit **DataCollect Webreporter** Version 1.0 am 02.01.2018 12:54:23

Messstelle

Name	Thuinerstr.
Rtg. kommend (Name)	Thuine
Rtg. gehend (Name)	Ortsmitte
Vmax StVO	50
Kommentar	HöheKindergarten
Gerätetyp	DSD

Zeitbereich

Startdatum	24.11.2017 15:00
Enddatum	30.12.2017 14:59
Tage	Mo, Di, Mi, Do, Fr, Sa, So
Zeitintervall	60 Minuten
Zeitfenster / Tag	00:00 - 23:59

Geschwindigkeits-Histogramm

