

Autor

Institution	Gemeinde Messingen
Abteilung	AK Tempolimit
Straße	Frerener Str. 12
PLZ	49832
Stadt	Messingen
Land	Deutschland
Ansprechpartner	Gemeinde Messingen
Telefon	+495905409
E-Mail	verena.hartke@gmx.de

Erstellt mit **DataCollect Webreporter** Version 1.0 am 01.10.2017 09:59:21

Messstelle

Name	Höhe Mey
Rtg. kommend (Name)	Kreisverkehr
Rtg. gehend (Name)	Ortmitte
Vmax StVO	50
Kommentar	
Gerätetyp	DSD

Zeitbereich

Startdatum	28.08.2017 18:00
Enddatum	28.09.2017 15:59
Tage	Mo, Di, Mi, Do, Fr, Sa, So
Zeitintervall	60 Minuten
Zeitfenster / Tag	00:00 - 23:59

Geschwindigkeitsklassen

[V in km/h]

Zeit	Σ	30	40	50	60	70	80	90	100	110	120	>120
00:00-06:00	1759	54	92	377	753	401	76	5	1	0	0	0
06:00-09:00	5071	71	255	1649	2258	736	90	10	2	0	0	0
15:00-19:00	11669	157	424	3056	5779	2008	224	20	1	0	0	0
06:00-22:00	34618	540	1468	9772	16312	5749	708	60	6	3	0	0
00:00-24:00	37586	613	1609	10426	17640	6384	830	73	8	3	0	0

Geschwindigkeitskennzahlen

[V in km/h]

DSD SAFETY Erfolg

Vmin	Vavg	Vmax	V15	V50	V85	Vexc %
21	54	105	46	54	62	66.3

Vin	Vout	Vred	Vred %
54	-	-	-

Beschreibungen

Vmin: Minimale Geschwindigkeit

Vavg: Durchschnittliche Geschwindigkeit

Vmax: Maximale Geschwindigkeit

V15: Grenzggeschwindigkeit für die ersten 15% der Fahrzeuge

V50: Grenzggeschwindigkeit für die ersten 50% der Fahrzeuge

V85: Grenzggeschwindigkeit für die ersten 85% der Fahrzeuge

Vexc %: Geschwindigkeitsüberschreitung in %

Vin: Durchschnittliche Eintrittsgeschwindigkeit

Vout: Durchschnittliche Austrittsgeschwindigkeit

Vred: Durchschnittliche Reduktion der Geschwindigkeit zwischen Eintritt und Austritt

Autor

Institution	Gemeinde Messingen
Abteilung	AK Tempolimit
Straße	Frerener Str. 12
PLZ	49832
Stadt	Messingen
Land	Deutschland
Ansprechpartner	Gemeinde Messingen
Telefon	+495905409
E-Mail	verena.hartke@gmx.de

Erstellt mit **DataCollect Webreporter** Version 1.0 am 01.10.2017 09:59:21

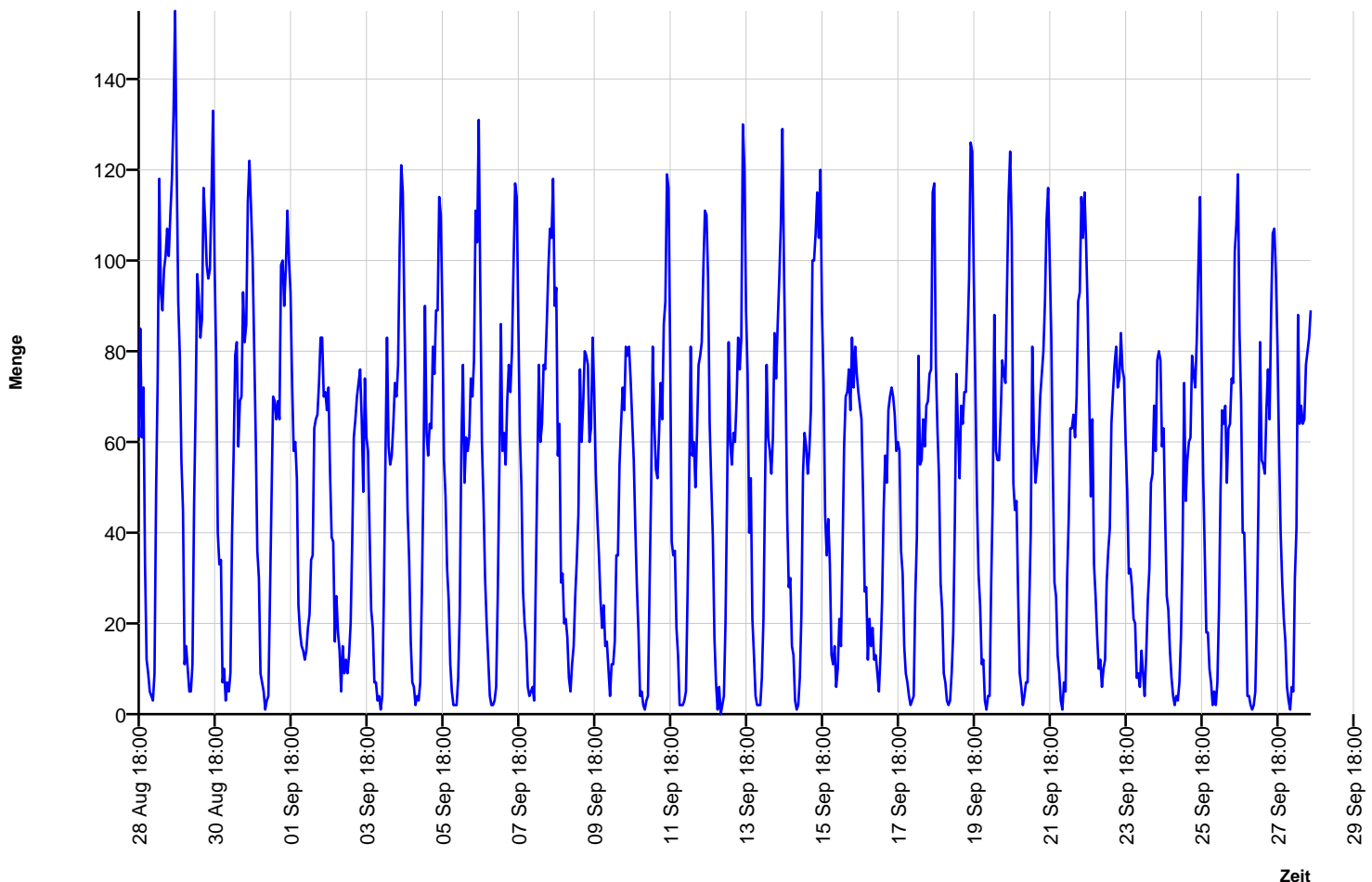
Messstelle

Name	Höhe Mey
Rtg. kommend (Name)	Kreisverkehr
Rtg. gehend (Name)	Ortmitte
Vmax StVO	50
Kommentar	
Gerätetyp	DSD

Zeitbereich

Startdatum	28.08.2017 18:00
Enddatum	28.09.2017 15:59
Tage	Mo, Di, Mi, Do, Fr, Sa, So
Zeitintervall	60 Minuten
Zeitfenster / Tag	00:00 - 23:59

Verkehrsmengen Ganglinie




Autor

Institution	Gemeinde Messingen
Abteilung	AK Tempolimit
Straße	Frerener Str. 12
PLZ	49832
Stadt	Messingen
Land	Deutschland
Ansprechpartner	Gemeinde Messingen
Telefon	+495905409
E-Mail	verena.hartke@gmx.de

Erstellt mit **DataCollect Webreporter** Version 1.0 am 01.10.2017 09:59:21

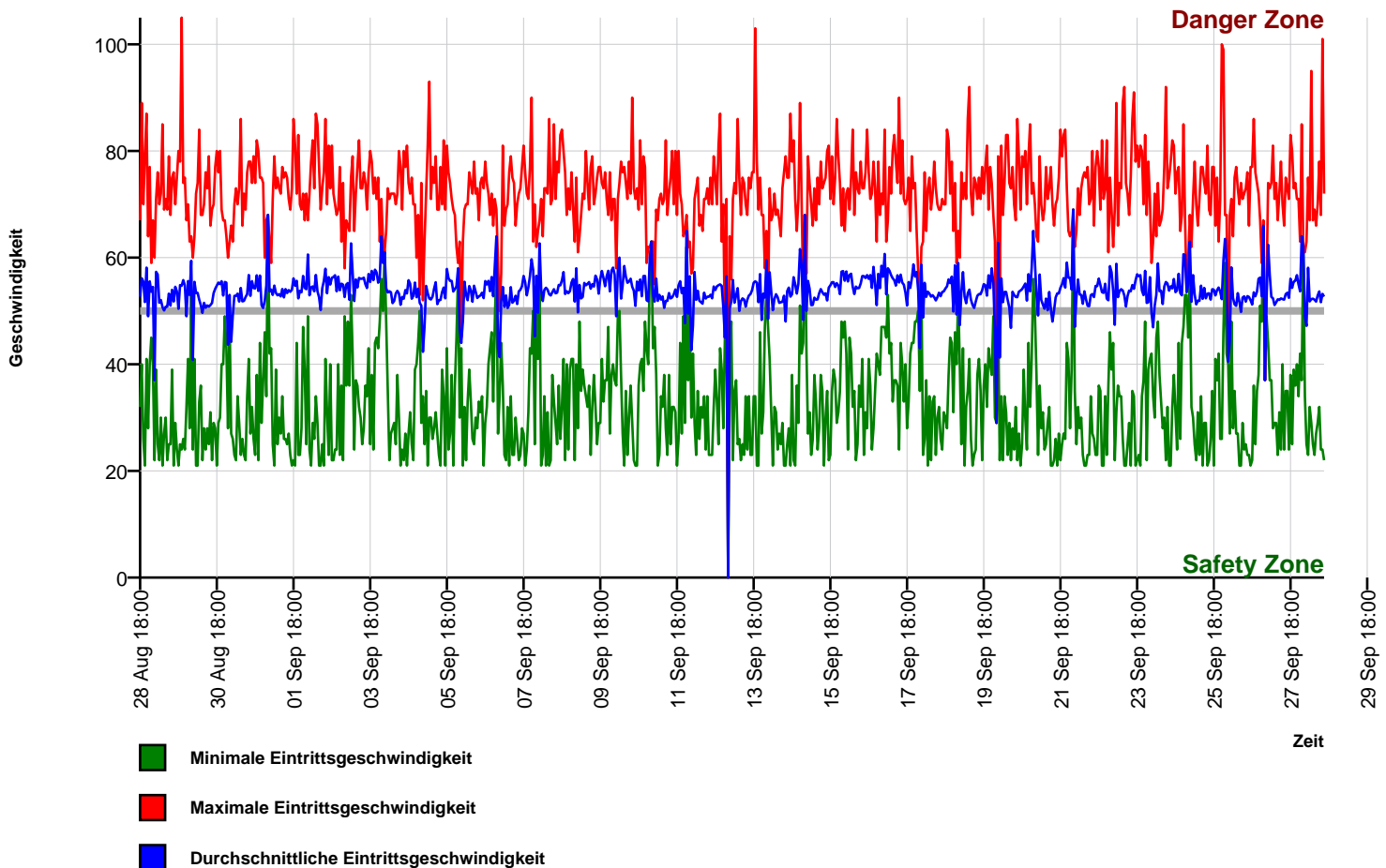
Messstelle

Name	Höhe Mey
Rtg. kommend (Name)	Kreisverkehr
Rtg. gehend (Name)	Ortmitte
Vmax StVO	
Kommentar	
Gerätetyp	DSD

Zeitbereich

Startdatum	28.08.2017 18:00
Enddatum	28.09.2017 15:59
Tage	Mo, Di, Mi, Do, Fr, Sa, So
Zeitintervall	60 Minuten
Zeitfenster / Tag	00:00 - 23:59

Geschwindigkeits-Diagramm



Autor

Institution	Gemeinde Messingen
Abteilung	AK Tempolimit
Straße	Frerener Str. 12
PLZ	49832
Stadt	Messingen
Land	Deutschland
Ansprechpartner	Gemeinde Messingen
Telefon	+495905409
E-Mail	verena.hartke@gmx.de

Erstellt mit **DataCollect Webreporter** Version 1.0 am 01.10.2017 09:59:21

Messstelle

Name	Höhe Mey
Rtg. kommend (Name)	Kreisverkehr
Rtg. gehend (Name)	Ortmitte
Vmax StVO	50
Kommentar	
Gerätetyp	DSD

Zeitbereich

Startdatum	28.08.2017 18:00
Enddatum	28.09.2017 15:59
Tage	Mo, Di, Mi, Do, Fr, Sa, So
Zeitintervall	60 Minuten
Zeitfenster / Tag	00:00 - 23:59

Geschwindigkeits-Histogramm

