



Herzlich Willkommen

zur gemeinsamen öffentlichen
Sitzung des Stadtrates und des
Arbeitskreises Dorfentwicklung

am 20.07.2021



TOP 1

Antragstellung zur Dorfentwicklung zum 15.09.2021

Vorstellung der Projekte inkl. Finanzierungsvorschlag:

a) „Aufwertung des Walderlebnispfades“ durch das Büro pro-t-in, Frau Köster

Konzept Walderlebnispfad und Vernetzungskonzept

pro·t·in 
berät · entwickelt · bewegt

im Frerener Forst



1. Walderlebnispfad Freren



- Konzeptionelle Neuausrichtung in 2021
- Entstehung Walderlebnispfad 1994
 - Gemeinschaftsprojekt der Niedersächsischen Landesforsten, der Stadt Freren, der DEULA Freren, des Heimatvereins Freren sowie von engagierten Lehrkräfte
- Waldeigentümer: Niedersächsische Landesforsten
 - Abstimmung notwendig
- Konzepterarbeitung für DE-Antrag
 - Stichtag 15.09.2021

1. Walderlebnispfad Freeren



Zielsetzung

- Aufwertung durch aktuelle Forstthemen
- Installation von interaktiven Elementen und Erlebnisstationen
- Rückbau und Fokussierung auf Hauptroute
- Optimierung der Eingangssituation
- Minimierung Pflegeaufwand

1. Walderlebnispfad Freeren



Status Quo:

- 23 Stationen
- Hauptroute „Spechtweg“, ca. 2,2 km
- Ergänzungsrouten „Ameisenweg“, ca. 1,8 km
- Stationen mit Holzständerwerken und Aktivstationen weisen große Mängel auf
- alle Stationen sind abgängig

1. Walderlebnispfad Freren



Station Holz-Xylophon



Station Baumrinden

1. Walderlebnispfad Freren



Konzept zur Aufwertung des Lehrpfades

- Neuordnung Routen und Themen
- Zielgruppen: Familien mit Kindern, Schulklassen (Umweltbildung)
- Einstieg in den Lehrpfad vom Freibad aus gut erkennbar gestalten
- Berücksichtigung Parkplätze und Rettungspunkt NLF
- Vernetzung

1. Walderlebnispfad Freeren



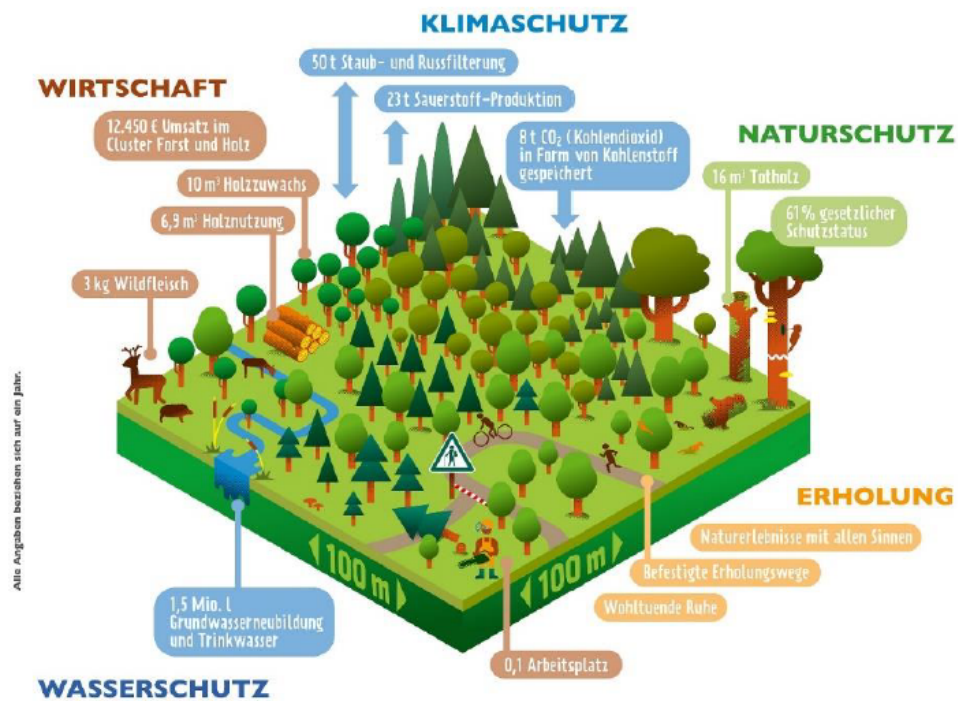
Bewirtschaftung Monokultur vs Mischwald

Künftiges Leit-Thema

- Veränderung und Wandel im Wald

- Moderne Forstwirtschaft (LÖWE-Programm)
- Zukunftsgerichtete Waldbewirtschaftung
- Nachhaltigkeit: ökologisch, ökonomisch, sozial
- Auswirkungen des Klimawandels (Borkenkäfer)
- Veränderungen: Jahreszeit, Witterung (Sturm, Hitze, Trockenheit), Klimawandel, Schädlinge, Ökosystem
- Blickwinkel, Perspektivwechsel, Zukunftsaufgabe

1. Walderlebnispfad Freren



Themen für Stationen

- Klima im Wandel - Wald im Wandel
- Bäume für die Zukunft / Waldumbau
- CO₂-Speicherung im Wald
- Artenkenntnis (Bäume, Tiere)
- Käferproblematik Fichte
- „Kraftwerk“ Blatt: Sauerstoffproduktion
- Nachhaltigkeitsprinzip

1. Walderlebnispfad Freeren



Beispiel: Infotafel mit Klappen

Umsetzung

- ansprechendes Layout
- Entwicklung einer Wort-/Bildmarke
- kindgerechte Sprache
- Informationstafeln mit interaktiven Elementen
- Weitere Materialien:
 - Flyer
 - Bildungsmaterialien

1. Walderlebnispfad Freren



Beispiel: Drehscheibe mit Ausschnitten

Interaktive Elemente

- Klappen
- Drehscheiben
- Fernglas / Guckrohr
- Hörstation
- QR-Codes (weiterführende Infos)

1. Walderlebnispfad Freeren



Beispiel: Darstellung Baumarten



Beispiel: Holz-Ständerwerk

1. Walderlebnispfad Freren



Maskottchen

- Freddy als Begleiter auf dem Waldpfad
- Frösche durchlaufen in ihrer Entwicklung eine starke Veränderung (Metamorphose): vom Froschlaich über das Kaulquappenstadium hin zum ausgewachsenen Frosch
 - Übertragbarkeit auf Thema Veränderung und Wandel
- Frösche leben u. a. in Wäldern

LAUBFROSCH



3 bis 5cm groß,
oben grasgrün, unten weiß,
schwarze Linie an der Seite,
Haftscheiben an Enden der Finger,
kann sehr gut klettern



bis 11 cm groß, bräunlich
mit großen Flecken

GRASFROSCH


LEBENSÄÄUME

sonnige Gewässer ohne viel Bewuchs für die Kaulquappen, sonst Hecken, Gebüsch, klettert bis zu 25 m hoch in Bäumen

schattige fließende und stehende Gewässer für die Kaulquappen, sonst Grünland, Saumgesellschaften, Gebüsch, Gewässerufer, Wälder, Gärten, Parks sowie Moore

2. Touristische Inwertsetzung Saller See

- Auftraggeber: Erholungsgebiet Saller See e.V.
- Zielsetzung
 - Aufwertung des Naherholungsgebietes rund um den Saller See
 - Zielgruppenanalyse
 - Infrastrukturelle Aufwertung
 - Entwicklung neuer touristischer Produkte und Angebote
 - Möglichst barrierefreie Gestaltung der Angebote
 - Kommunikation und Marketing



3. Vernetzungskonzept Frererer Forst

- Zielsetzung
 - Verknüpfung der SG Freren mit der SG Lengerich, insbesondere bezogen auf das Naherholungsgebiet Saller See
 - Fokussierung sowie Reduzierung auf wichtige Wegeverbindungen
 - strukturierte und abgestimmte Wegweisung
 - sinnvolle Einbindung der wichtigen Naherholungsziele
 - ein Beschilderungskonzept, welches veraltete Beschilderungen ersetzt und eine einfache und einheitliche Struktur für Nutzende bietet

3. Vernetzungskonzept Frererer Forst

- Maßnahmenpakete für ein Beschilderungskonzept

1) Bestandsaufnahme

2) Analyse

3) Konzeption Beschilderung

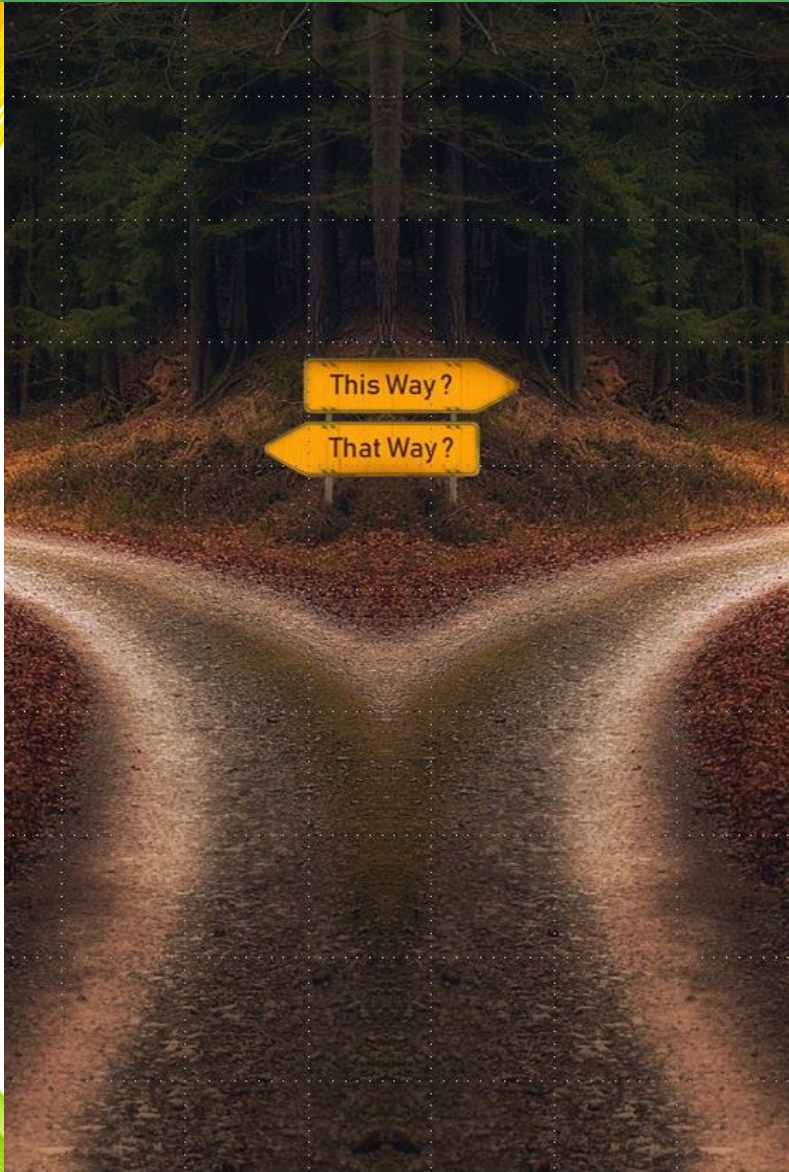
4) Umsetzungsplanung



3. Vernetzungskonzept Frereener Forst

- 1) Bestandsaufnahme
 - Abgrenzung des Betrachtungsraumes
 - Bereisung des Betrachtungsraumes
 - Abstimmung mit relevanten Akteuren (Kommunen, Tourismus, Landesforsten, private Waldeigentümer)

- 2) Analyse
 - Benchmark-Analyse: Wie machen es andere?
 - Nutzeranalyse
 - Potentiale für Vernetzungsthemen (z. B. Hollandgängerweg)



3. Vernetzungskonzept Frerener Forst

3) Entwicklung und Abstimmung eines einheitlichen Beschilderungskonzeptes

- Ziele
- Wegeführungen
- Schilderstandorte
- Beschilderungssysteme
- Entwicklung und Abstimmung von zentralen Informationselementen (Übersichtskarten)
- Erstellung und Entwicklung eines Grundlayouts
- Redaktion in Text- u. kartografischer Form

3. Vernetzungskonzept Frererener Forst

4) Umsetzungsplanung für Beschilderung

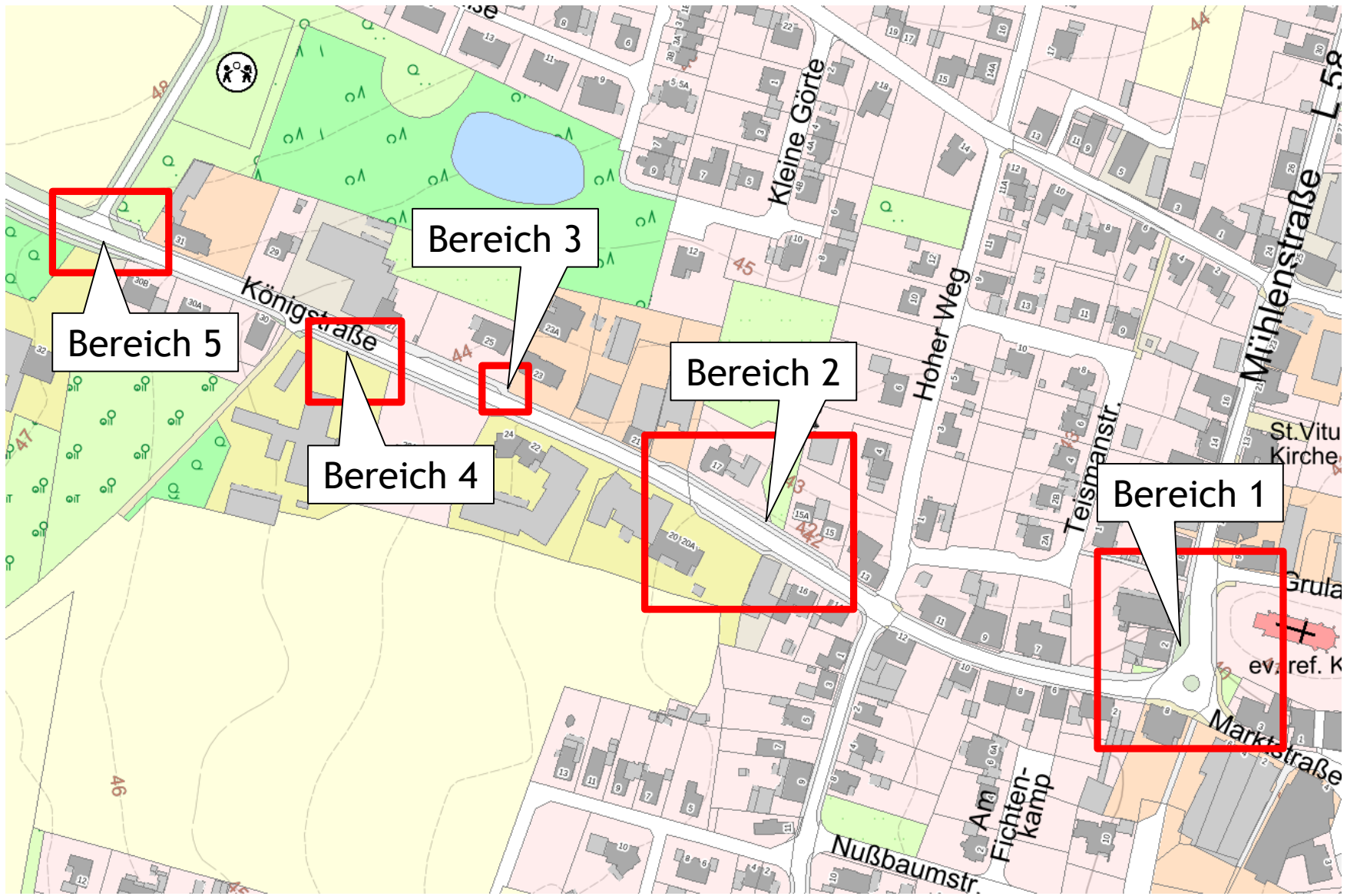
- Entwicklung und Abstimmung der Ausschreibungsunterlagen für Produktion und Montage
- Abstimmung Kostenplan
- Abstimmung Zeitrahmen



b) „Durchgrünung der Königstraße inkl. des Kreisels und der Grünflächen im Süden der Mühlenstraße“ durch das Büro Regionalplan & UVP Stelzer

Durchgrünung der Königstraße

- Übersichtskarte zu den Maßnahmebereichen -



Durchgrünung der Königstraße

- Fotos zur Königstraße (Maßnahmebereich 1) -



Durchgrünung der Königstraße

- Fotos zur Königstraße (Maßnahmebereich 1) -



Durchgrünung der Königstraße

- Fotos zur Königstraße (Maßnahmebereich 1) -

Erhöhung der Sichtbarkeit
der Ev.-ref. Kirche
(Zurückschneiden /
Entnahme von Sträuchern



Abstimmung mit den
Anliegern für einen
alternativen Abstellplatz
für die gelben Säcke.

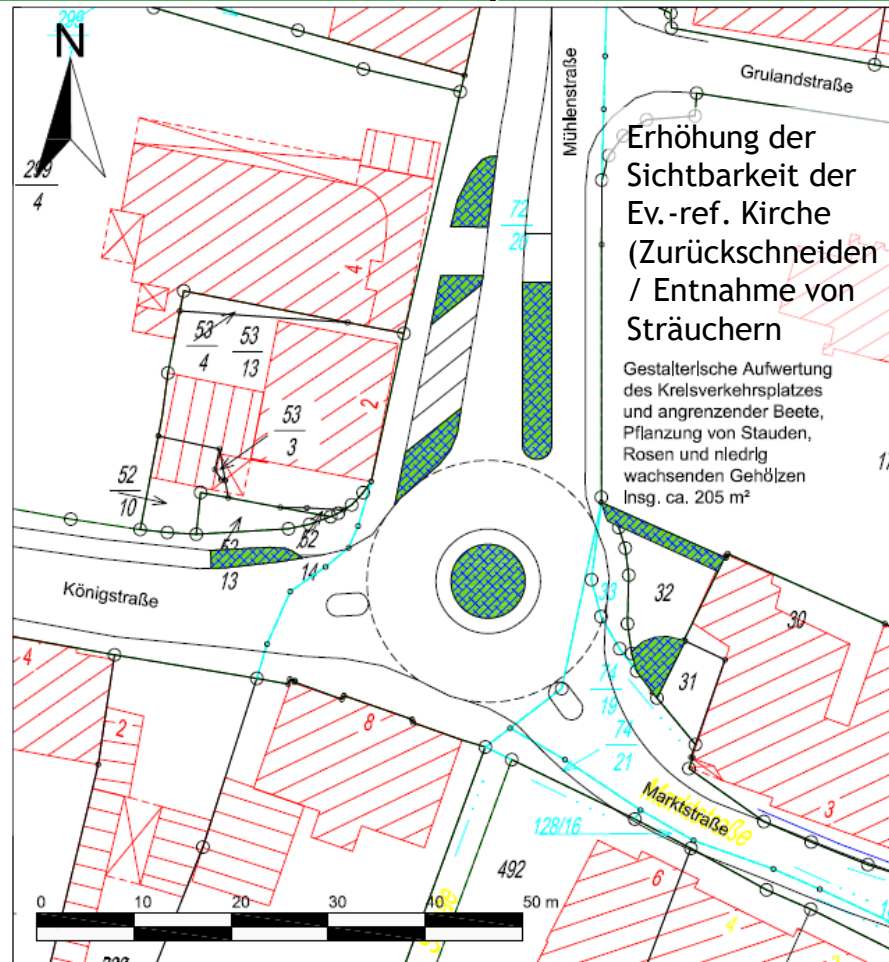
Durchgrünung der Königstraße

- Fotos zur Königstraße (Maßnahmebereich 1) -



Durchgrünung der Königstraße

- Konzept zum Maßnahmebereich 1 -



Der Seerosenbrunnen



LGLN Quelle: Auszug aus den Geobasisdaten der Niedersächsischen Vermessungs- und Katasterverwaltung © 2016

regionalplan & uvp planungsbüro peter steiler GmbH
Grulandstraße 2 • 49832 Freren
Tel.: 05902/9537020 • Fax: 05902/9537023
postfach: 05902/9537023 Datum: 07.12.2016

Dorfentwicklung Freren

Maßnahmenkonzept	Maßstab: 1 : 500
Aufwertung der Ortselgangsbereiche - Kreisverkehrsplatz Mühlenstraße -	Blatt N.: 3
	Unterlage: 1

Stadt Freren
Markt 1
49832 Freren
05902/940-214

Kostenansatz (2016) der 1. Fortschreibung des DEP

- ca. 14.760 Euro brutto


Kostenschätzung 2021

- ca. 25.000 Euro brutto (inkl. 12.000 Euro brutto für eine Skulptur)

Durchgrünung der Königstraße

- Beispiel zur Kreisverkehrsplatzgestaltung (Variante 1) -

Alternativ:
„Ideenwettbewerb“ zum
Thema „Stadt der Musik“



Durchgrünung der Königstraße

- Beispiele zu einem realisierten Kreisverkehrsplatz mit „Notenschlüssel“ -

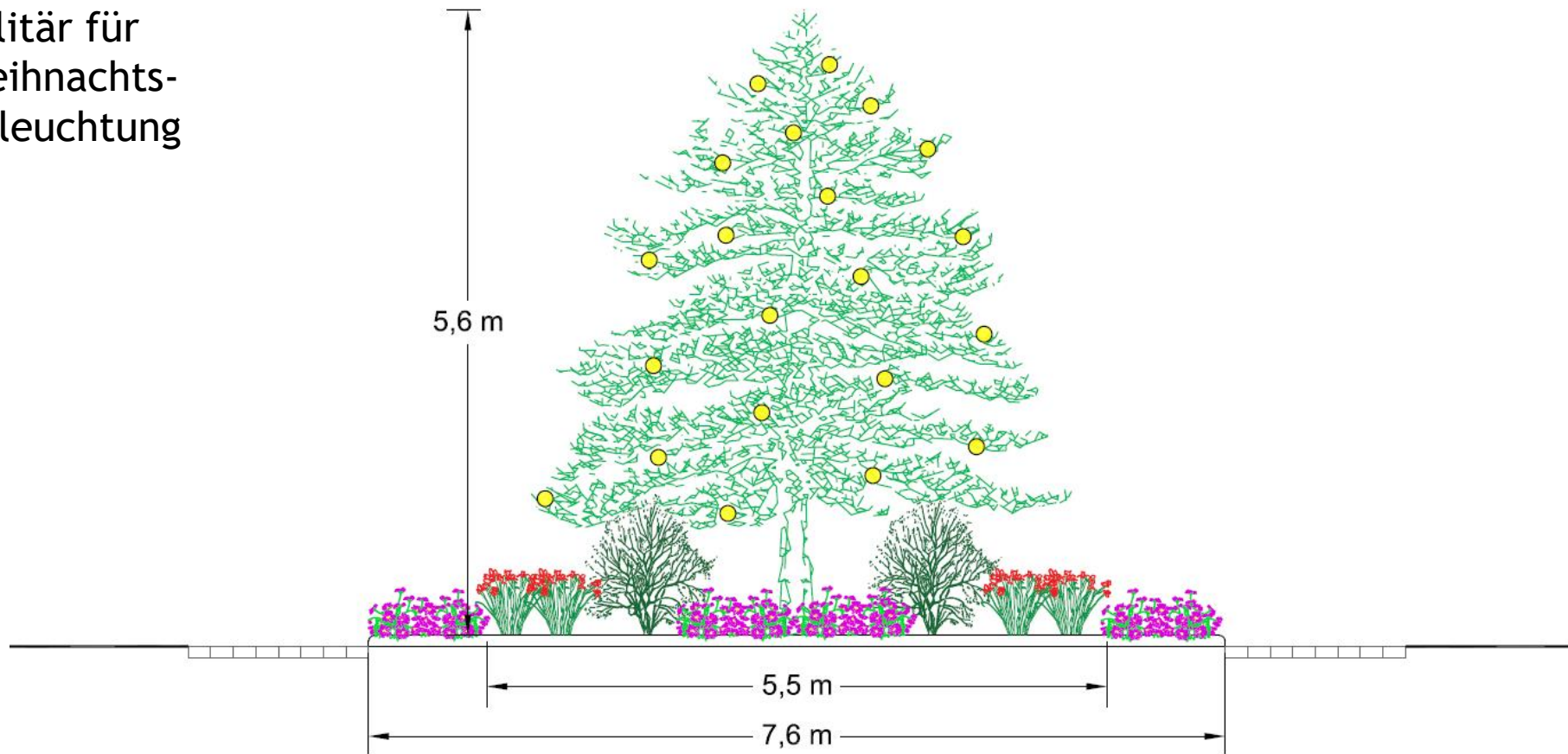


Beispiel aus Aachen-Brand

Durchgrünung der Königstraße

- Beispiel zur Kreisverkehrsplatzgestaltung (Variante 2) -

Solitär für
Weihnachts-
beleuchtung



Durchgrünung der Königstraße

- Fotos zur Königstraße (Maßnahmebereich 2) -



Durchgrünung der Königstraße

- Fotos zur Königstraße (Maßnahmebereich 2) -



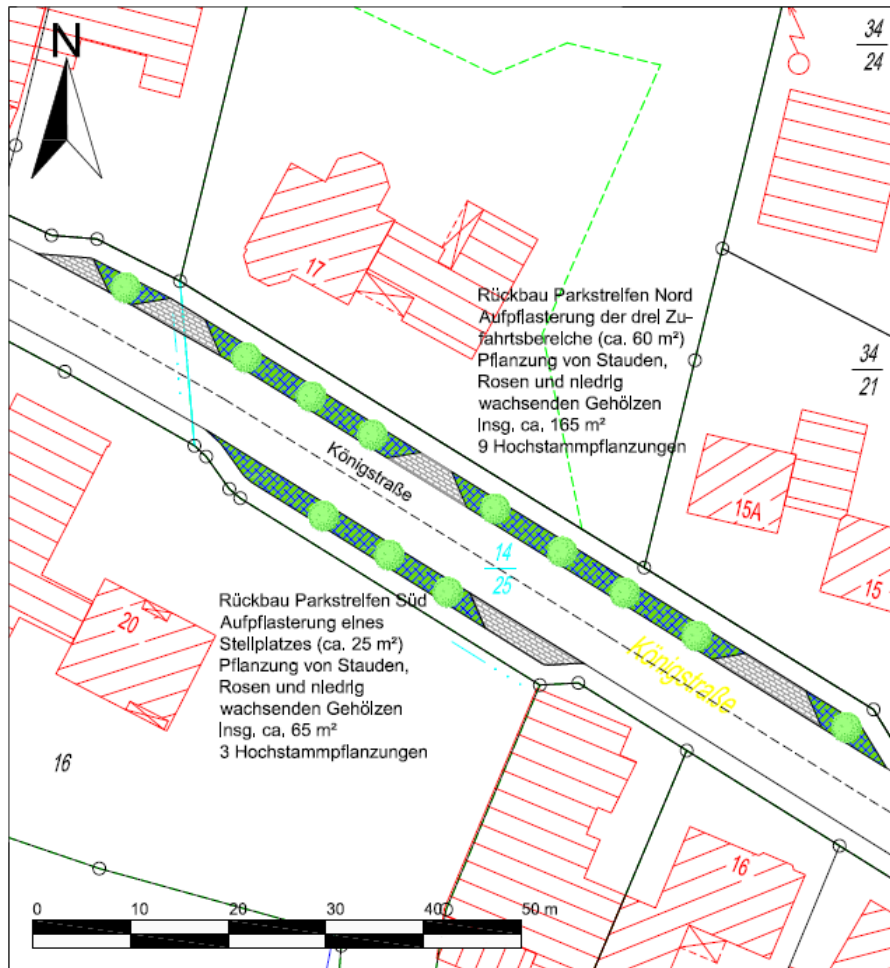
Durchgrünung der Königstraße

- Fotos zur Königstraße (Maßnahmebereich 2) -



Durchgrünung der Königstraße

- Konzept zum Maßnahmebereich 2-



Kostenansatz (2016) der 1. Fortschreibung des DEP
- ca. 36.000 Euro brutto
Kostenschätzung 2021
- ca. 63.700 Euro brutto



Quelle: Auszug aus den Geobasisdaten der Niedersächsischen Vermessungs- und Katasterverwaltung © 2016

planungsbüro peter steiler GmbH
Gründerstraße 2 • 49832 Freren
Tel.: 05902/503202-0 • Fax: 05902/503202-33
berufsjahr: 2011

regionalplan & uvp

Dorfentwicklung Freren

Maßnahmenkonzept Aufwertung der Ortslingbereiche und Durchgrünung der Ortslage - Parkstreifen Königstraße -	Maßstab: 1 : 500 Blatt Nr.: 11 Unterlage: 1
--	---

Stadt Freren
Markt 1
49832 Freren
05902/940-214

Durchgrünung der Königstraße

- Fotos zur Königstraße (Maßnahmebereich 3) -



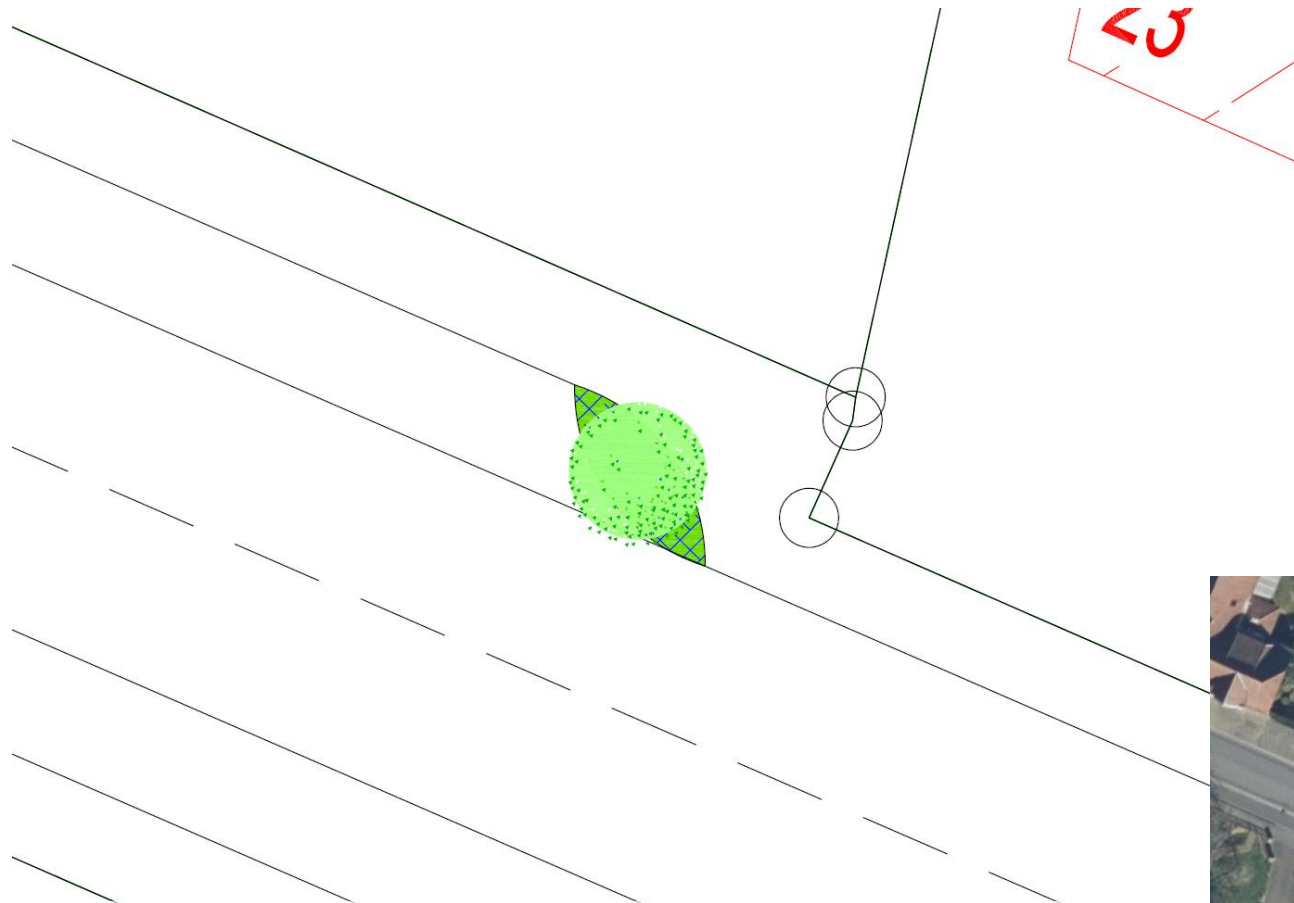
Durchgrünung der Königstraße

- Fotos zur Königstraße (Maßnahmebereich 3) -



Durchgrünung der Königstraße

- Konzept zum Maßnahmebereich 3 -



Kostenansatz (2016) der 1. Fortschreibung des DEP
- nicht enthalten
Kostenschätzung 2021
- ca. 4.100 Euro brutto



Durchgrünung der Königstraße

- Fotos zur Königstraße (Maßnahmebereich 4) -



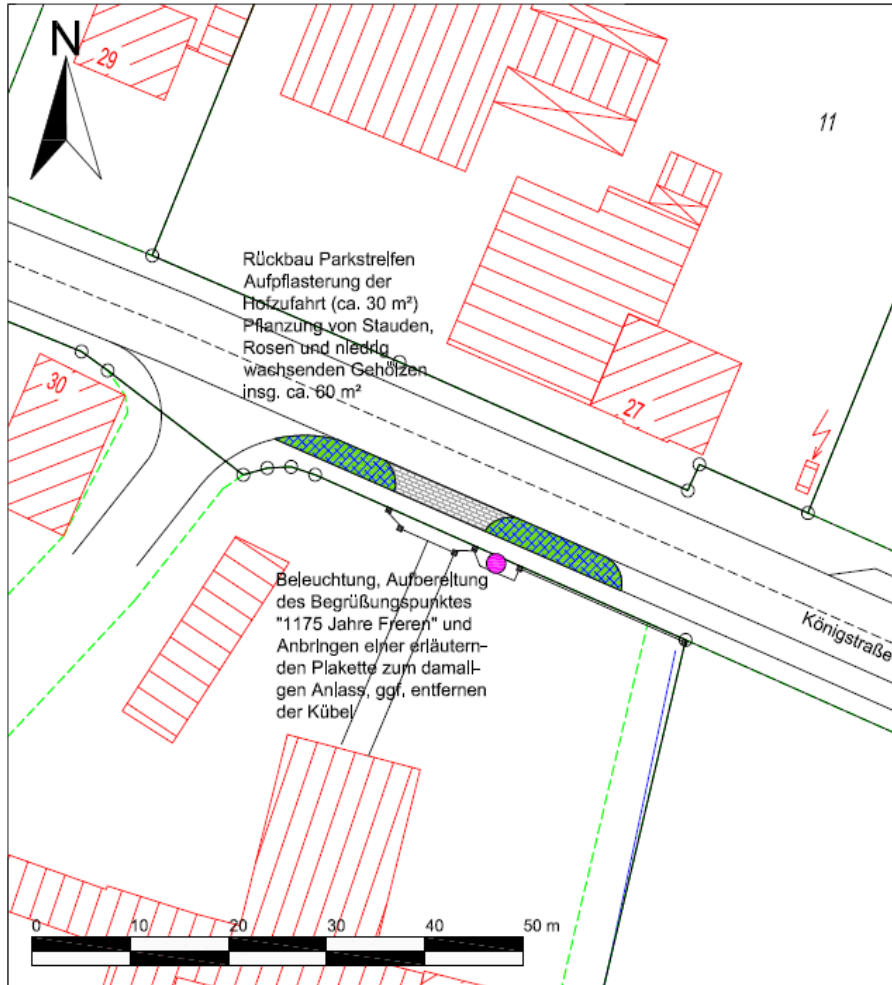
Durchgrünung der Königstraße

- Fotos zur Königstraße (Maßnahmebereich 4) -




Durchgrünung der Königstraße

- Konzept zum Maßnahmebereich 4 -



Kostenansatz (2016) der 1. Fortschreibung des DEP
- ca. 12.900 Euro brutto
Kostenschätzung 2021
- ca. 15.400 Euro brutto



LGLN Quelle: Auszug aus den Geobasisdaten der Niedersächsischen Vermessungs- und Katasterverwaltung © 2016

regionalplan & uvv planungsbüro peter steiler GmbH
Gründerstraße 2 • 49832 Freren
Tel.: 05902/503702-0 • Fax: 05902/503702-33
bearbeitet: regionalplan Datum: 07.12.2014

Dorfentwicklung Freren

Maßnahmenkonzept Aufwertung der Ortseingangsbereiche und Durchgrünung der Ortslage - Ortseingangsbereich Königstraße -	Maßstab: 1 : 500 Blatt Nr.: 4 Unterlage: 1
---	--

Stadt Freren
Markt 1
49832 Freren
05902/540-214

Durchgrünung der Königstraße

- Fotos zur Königstraße (Maßnahmebereich 5) -



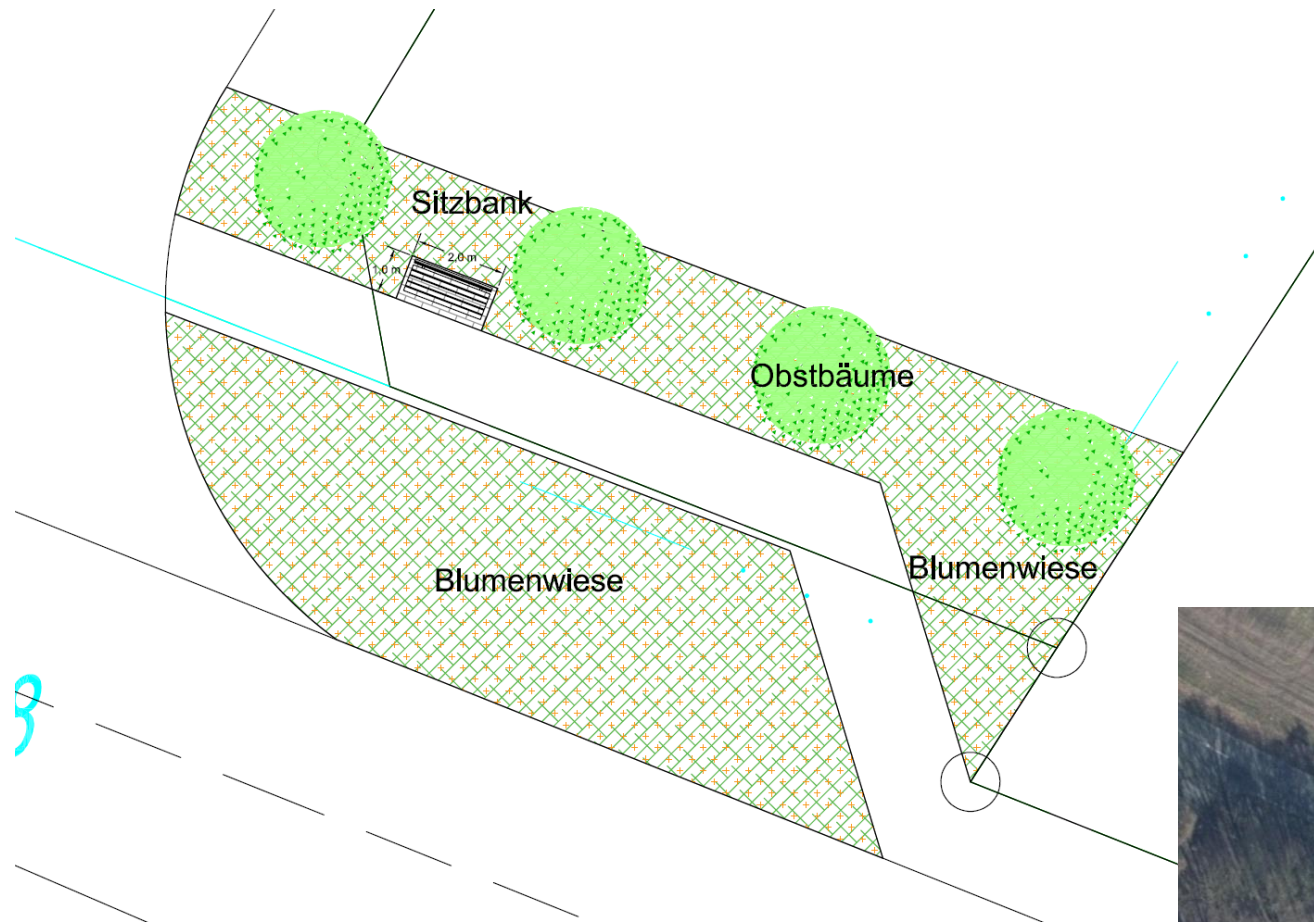
Durchgrünung der Königstraße

- Fotos zur Königstraße (Maßnahmebereich 5) -



Durchgrünung der Königstraße

- Konzept zum Maßnahmebereich 5 -



Kostenansatz (2016) der 1. Fortschreibung des DEP
- nicht enthalten
Kostenschätzung 2021
- ca. 10.800 Euro brutto



Durchgrünung der Königstraße

- Fotos zur Königstraße (mögliche Begrünung im privaten Bereich) -



Konflikt mit der
Zweckbindungsfrist
(12 Jahre) und einer
möglichen (wohn)baulichen
Entwicklung / Verdichtung

Durchgrünung der Königstraße

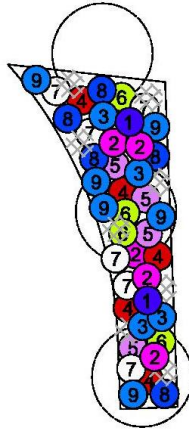
- Fotos zur Königstraße (mögliche Begrünung im privaten Bereich) -



Vorschlag zur Abstimmung
mit dem Eigentümer:
Vergrößerung des Beetes
und Pflanzung von mind.
zwei Hochstämmen

Durchgrünung der Königstraße

- Pflanzkonzept (Vorschlag) -



1 Dufnessel, Anis-Ysops (*Agastache foeniculum*)

2 Quirlblütiger Salbei (*Salvia verticillata* 'Purple Rain')

3 Blauweiderich (*Veronica langifolia*)

4 Kleinblütiges Purpurglückchen (*Heuchera micrantha* 'Plum Pudding')

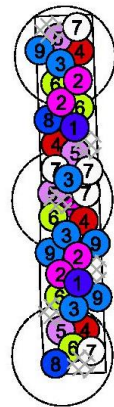
5 Purpur-Fetthenne (*Sedum 'Matrona'*)

6 Federborstengras (*Pennisetum alopecuroides*)

7 Cambridge-Storachschnabel (*Geranium x cantabriggiense* 'Biokovo')

8 Bleiwurz (*Ceratostigma plumbaginoides*)

9 Ehrenpreis (*Veronica peduncularis* 'Georgia Blue')



10 Narzisse (*Narcissus cyclamineus* 'Jenny')



(Pflanzenauswahl auf der Basis des Pflanzkonzeptes zum Marktplatz unter Berücksichtigung von Wuchshöhe, Pflegeaufwand, Salzverträglichkeit etc.)

Durchgrünung der Königstraße

- Vorstellung von „Alternativ“-Straßenbäumen -

Name	Acer platanoides 'Columnare', Säulenf. Spitzahorn
Herkunft	Deutschland, Ley, Meckenheim, Selektion, Typ 1, 2, 3
Höhe	bis 10 (maximal 16) m
Breite	2 bis 7 m
Lichtdurchlässigkeit	gering
Wuchsform	langsamer und schmaler als die Art wachsend, Typ 1: schmal säulenförmig, 2 bis 3 m breit, schmalste Form der drei Typen, langsam wachsend, Typ 2: 3 bis 5 m breit, breiter als Typ 1, Typ 3: 5 bis 7 m breit, Krone weitet sich auf, schneller wachsend, ähnlich 'Cleveland'
Wachstum	langsam
Blätter	sommergrün, gegenständig, bis 20 cm breit, 5-7-lappig, bogig gezähnt, Milchsaft führend, Austrieb marmoriert, später dunkelgrün
Rinde	wie die Art
Blütenbaum	ja
Blütenfarbe	gelbgrün
Fruchtschmuck	nein
Herbstfärbung	goldgelb

Art DE-konform
Sorte ist abzustimmen



Durchgrünung der Königstraße

- Vorstellung von „Alternativ“-Straßenbäumen -

Name	Acer campestre 'Elsrijk', Feldahorn
Herkunft	Niederlande, HC.P. Broerse, Amstelveen, Selektion, 1953
Höhe	6 bis 12 (maximal 15) m
Breite	4 bis 6 m
Lichtdurchlässigkeit	mittel
Wuchsform	wie die Art, jedoch gerader durchgehender Stamm, im Wuchs schmaler und gleichmäßiger, dichte, geschlossene Krone
Wachstum	langsam
Blätter	sommergrün, gegenständig, 5 bis 8 cm lang und 5 bis 10 cm breit, 3-5-lappig, stumpfeckig, Milchsaft führend; Laubfall später als die Art
Rinde	braune Zweige, an jungen Pflanzen oft sehr ausgeprägte, flügelartige Korkeleisten, Borke längs- und querrissig, rechteckig gefiedert
Blütenbaum	nein
Blütenfarbe	gelbgrün
Fruchtschmuck	nein
Herbstfärbung	leuchtend gelb

Art DE-konform
Sorte ist abzustimmen



Durchgrünung der Königstraße

- Vorstellung von „Alternativ“-Straßenbäumen -

Name	Sorbus intermedia ‚Brouwers‘, Schwed. Mehlbeere
Herkunft	Niederlande, Groenekan, Brouwers Boomkwekerijen B.V., Selektion, 1956
Höhe	9 bis 12 m
Breite	4 bis 7 m
Lichtdurchlässigkeit	gering
Wuchsform	wie die Art, jedoch kompakte pyramidale Krone, gerader durchgehender Stamm
Wachstum	langsam
Blätter	wie die Art
Rinde	wie die Art
Blütenbaum	ja
Blütenfarbe	weiß
Fruchtschmuck	ja
Herbstfärbung	Gelb bis orangegelb

**Art DE-konform
(DEP Freren)**



Durchgrünung der Königstraße

- Vorstellung von „Alternativ“-Straßenbäumen -

Name	Tilia tomentosa 'Szeleste', Ungarische Silberlinde
Herkunft	Ungarn, Selektion
Höhe	20 bis 25 m
Breite	12 bis 15 m
Lichtdurchlässigkeit	gering
Wuchsform	gleichmäßige, schmal eiförmige, später breit eiförmige Krone mit geradem, durchgehendem Leittrieb
Wachstum	schnell
Blätter	rundlich mit herzförmiger Basis, 10-15 cm lang, Oberseite dunkelgrün, Unterseite silbergrau filzig
Rinde	jungtriebe olivgrün und fein graufilzig; Rinde grau und glatt
Blütenbaum	nein
Blütenfarbe	grün
Fruchtschmuck	nein
Herbstfärbung	gelb

Art DE-konform
Sorte ist abzustimmen



Durchgrünung der Königstraße

- Gesamtkosten (neu) brutto -

➤ Maßnahmebereich 1:	25.000 €
➤ Maßnahmebereich 2:	63.700 €
➤ Maßnahmebereich 3:	4.100 €
➤ Maßnahmebereich 4:	15.400 €
➤ Maßnahmebereich 5:	<u>10.800 €</u>
➤ Summe:	<u>rd. 119.000 €</u>

weiterer Ablauf ...

- Vorbereitung des Förderantrages
- Einreichung des Förderantrags bis spätestens 15.09.2021
- mögliche Bescheiderteilung Anfang 2. Quartal 2022
- ... hieran anschließend erneute Abstimmung mit den Anliegern / Leitungsträgern, Erstellung der Ausführungsplanung, Ausschreibung und Realisierung

- nach Bescheiderteilung sind im Rahmen der Vorbereitung der Ausführungsplanung in Abstimmung mit dem ArL noch Anpassungen möglich - es dürfen sich jedoch keine erheblichen Änderungen mit Wirkungen auf das Bewertungsschema (Anlage 3 der ZILE-Richtlinie) ergeben.
- Details zur Pflanzenauswahl sind vor Ausschreibung / Realisierung ebenfalls mit dem ArL abzustimmen

TOP 2

Anfragen, Anregungen und Mitteilungen



STADT
FREREN



**Amt für regionale Landesentwicklung
Weser-Ems**

Geschäftsstelle Meppen

Amt für regionale Landesentwicklung Weser-Ems
Geschäftsstelle Meppen, 49702 Meppen

Stadt Freren
Markt 1

49832 Freren



Stadtrat z.k.f.

Bearbeitet von Martina Cordes

Ihr Zeichen, Ihre Nachricht vom

Mein Zeichen (Bei Antwort angeben)
21213/454 012 03

Durchwahl (05931) 8827 -
465

Meppen
7.7.2021

E-Mail: Martina.Cordes@arl-we.niedersachsen.de

**Förderung der Dorferneuerung in Freren
hier: Verlängerung des Förderzeitraumes**

Sehr geehrte Damen und Herren,

Sie haben eine Verlängerung des Förderzeitraumes „Dorferneuerung Stadt Freren“ um zwei Jahre bis zum 31.12.2023 beantragt.

Die Dorfentwicklung in Freren ist bislang ein Erfolgsmodell. Besonders die privaten Eigentümer historischer Gebäude konnten von den Förderungen profitieren. Aber auch die öffentlichen Projekte, allem voran der Marktplatz, haben das Erscheinungsbild von Freren nachhaltig verbessert.

In der Verlängerungszeit sollen weitere öffentliche Projekte, wie die Begrünung der Königstraße und die Durchgrünung der Ortslage verwirklicht werden. Außerdem sollen zusätzliche Projekte in den Dorfentwicklungsplan aufgenommen werden wie die Restaurierung der Goldstraße und die Aufwertung der Goldstraße zum lebendigen Dorfbereich zusammen mit den beiden großen Kirchen des Ortes.

Weiterhin soll der Beteiligungsprozess genutzt werden, um bürgerliches Engagement zu stärken. Das ist vor Allem mit Blick auf die großen Zukunftsthemen Klima- und Artenschutz, Folgen des demographischen Wandels im ländlichen Raum, Digitalisierung, Mobilität ohne Auto, Diversifizierung von Wirtschaft und Landwirtschaft von sehr großer Bedeutung.

Dieser Prozess wird vom ARL Meppen eng begleitet und unterstützt. Zur Steuerung und Aktivierung wird der Förderzeitraum „Dorferneuerung Stadt Freren“ um ein Jahr bis zum 31.12.2022 verlängert.

Die übrigen geltenden Vorgaben bleiben hiervon unberührt.

Mit freundlichen Grüßen

Martina Cordes

Von: Aylin Foppe [<mailto:Aylin.Foppe@Emsland.de>]

Gesendet: Mittwoch, 7. Juli 2021 09:25

An: Aylin Foppe <Aylin.Foppe@Emsland.de>

Cc: Dagmar Liss-Korte <Dagmar.Liss-Korte@emsland.de>

Betreff: Anmeldungen Kita-Investitionsmaßnahmen für das Haushaltsjahr 2022

Sehr geehrte Damen und Herren,

der Landkreis Emsland fördert den Neubau, die Erweiterung, den Umbau und die Sanierung von Kindertagesstätten im Rahmen der verfügbaren Haushaltsmittel und nach Maßgabe der gültigen Richtlinie zur Förderung von Kindertagesstätten im Landkreis Emsland.

Investitionsmaßnahmen, die im Haushaltsjahr 2022 realisiert werden sollen, sind über die Städte und Gemeinden spätestens bis zum **18.08.2021** zu beantragen. Investitionsmaßnahmen, die nicht rechtzeitig angemeldet wurden, können im Haushaltsjahr 2022 nicht berücksichtigt werden.

Mittel für Investitionsmaßnahmen, die bereits für das Haushaltsjahr 2021 angemeldet wurden, werden von hier aus nur dann auf das Haushaltsjahr 2022 übertragen, sofern Ihnen oder dem Träger ein entsprechender Bewilligungsbescheid des Landkreises Emsland vorliegt. Liegt ein solcher Bewilligungsbescheid nicht vor, müssen die Investitionsmaßnahmen in Ermangelung einer rechtswirksamen Mittelbindung erneut angemeldet werden. Setzen Sie sich diesbezüglich gerne mit mir in Verbindung.

Sollten für das Jahr 2022 keine Investitionsmaßnahmen in Ihren Kindertagesstätten vorgesehen sein, bitte ich um eine kurze Mitteilung.

Ich bitte die Samtgemeinden diese Information an ihre Mitgliedsgemeinden weiterzuleiten.

Freundliche Grüße

Im Auftrag

Aylin Foppe

Telefon: 05931 44 – 1367

Fax: 05931 44 39 – 1367

E-Mail: aylin.foppe@emsland.de

Fachbereich Bildung, Kultur und Sport

Abt. Frühkindliche Bildung

Landkreis Emsland

Ordeniederung 1

49716 Meppen

--

Landkreis Emsland

<https://www.emsland.de>

Von: Philipp Mey, Samtgemeinde Freren

Gesendet: Mittwoch, 7. Juli 2021 09:49

An: Katharina Quittek <k.quittek@pfarreiengemeinschaftfreren.de>; Kita Regenbogen
<kigafreren@hotmail.de>; friedbert.schrader@reformiert.de

Cc: Ansgar Mey <gemeinde@messingen.de>; Karl-Heinz Gebbe <buergermeister@thuine.de>; Klaus Prekel <KlausP@FREREN.DE>; Reinhard Schröder <ReinhardS@FREREN.DE>; Werner Achteresch <gemeinde@beesten.de>; Godehard Ritz, Samtgemeinde Freren <Ritz@freren.de>; Sonja Ahrend <Ahrend@FREREN.DE>; Marina Laake, Samtgemeinde Freren <Laake@FREREN.DE>; Monika Knobbe, Samtgemeinde Freren <Knobbe@freren.de>

Betreff: WG: Anmeldungen Kita-Investitionsmaßnahmen für das Haushaltsjahr 2022

Sehr geehrte Damen und Herren,

|Mitteilung des Landkreises bezüglich Kita-Investitionsmaßnahmen für das Haushaltsjahr 2022 zur Kenntnis und mit der Bitte um Rückmeldung bis zum 11.08.2021, sofern Vorhaben angemeldet werden sollen.

Da noch kein Bewilligungsbescheid für die Krippenerweiterung in Thuine vorliegt, werde ich eine erneute Anmeldung vornehmen.

Für Rückfragen stehe ich gerne zur Verfügung.

Mit freundlichen Grüßen

Philipp Mey

Samtgemeinde Freren
Ordnungsamt
Markt 1

**Vielen Dank für die
Aufmerksamkeit!**