

Autor

Institution	Gemeinde Messingen
Abteilung	AK Tempolimit
Straße	Frerener Str. 12
PLZ	49832
Stadt	Messingen
Land	Deutschland
Ansprechpartner	Gemeinde Messingen
Telefon	+495905409
E-Mail	verena.hartke@gmx.de

Erstellt mit **DataCollect Webreporter** Version 1.0 am 18.05.2018 10:33:58

Messstelle

Name	Frerener Str.
Rtg. kommend (Name)	Freren
Rtg. gehend (Name)	Ortmitte
Vmax StVO	50
Kommentar	Höhe Geerdes
Gerätetyp	DSD

Zeitbereich

Startdatum	19.04.2018 16:00
Enddatum	17.05.2018 17:59
Tage	Mo, Di, Mi, Do, Fr, Sa, So
Zeitintervall	60 Minuten
Zeitfenster / Tag	00:00 - 23:59

Geschwindigkeitsklassen

[V in km/h]

Zeit	Σ	30	40	50	60	70	80	90	100	110	120	>120
00:00-06:00	1366	16	88	289	369	340	193	60	10	1	0	0
06:00-09:00	3868	53	250	1068	1117	908	351	109	9	3	0	0
15:00-19:00	6105	98	336	1380	2134	1489	528	110	26	4	0	0
06:00-22:00	20115	266	1197	4636	6784	4972	1740	445	58	15	2	0
00:00-24:00	21981	288	1315	5037	7310	5438	1982	519	72	18	2	0

Geschwindigkeitskennzahlen

[V in km/h]

DSD SAFETY Erfolg

Vmin	Vavg	Vmax	V15	V50	V85	Vexc %
21	57	119	45	57	69	69.8

Vin	Vout	Vred	Vred %
57	-	-	-

Beschreibungen

Vmin: Minimale Geschwindigkeit

Vavg: Durchschnittliche Geschwindigkeit

Vmax: Maximale Geschwindigkeit

V15: Grenzggeschwindigkeit für die ersten 15% der Fahrzeuge

V50: Grenzggeschwindigkeit für die ersten 50% der Fahrzeuge

V85: Grenzggeschwindigkeit für die ersten 85% der Fahrzeuge

Vexc %: Geschwindigkeitsüberschreitung in %

Vin: Durchschnittliche Eintrittsgeschwindigkeit

Vout: Durchschnittliche Austrittsgeschwindigkeit

Vred: Durchschnittliche Reduktion der Geschwindigkeit zwischen Eintritt und Austritt

Autor

Institution	Gemeinde Messingen
Abteilung	AK Tempolimit
Straße	Frerener Str. 12
PLZ	49832
Stadt	Messingen
Land	Deutschland
Ansprechpartner	Gemeinde Messingen
Telefon	+495905409
E-Mail	verena.hartke@gmx.de

Erstellt mit **DataCollect Webreporter** Version 1.0 am 18.05.2018 10:33:58

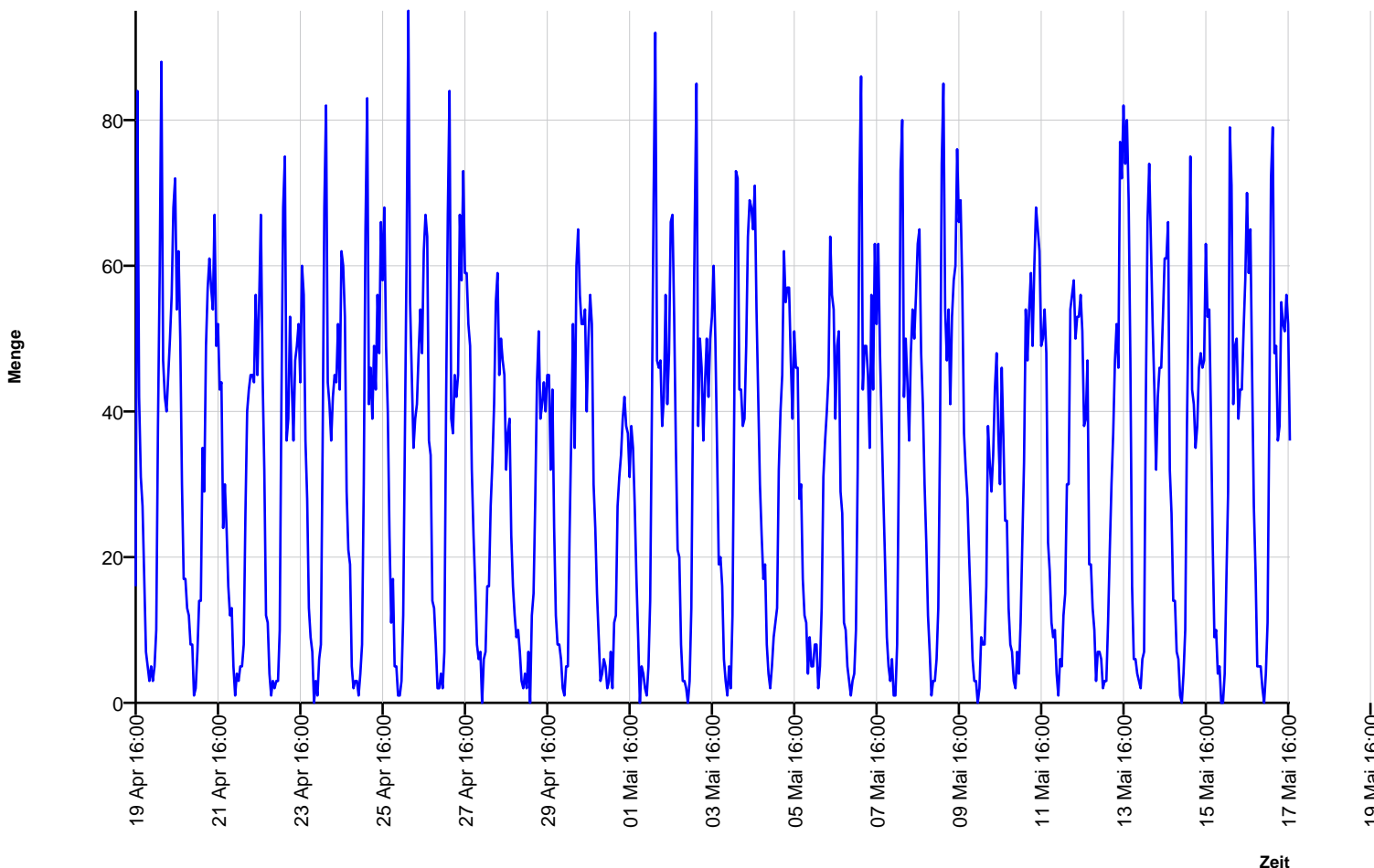
Messstelle

Name	Frerener Str.
Rtg. kommend (Name)	Freren
Rtg. gehend (Name)	Ortmitte
Vmax StVO	50
Kommentar	Höhe Geerdes
Gerätetyp	DSD

Zeitbereich

Startdatum	19.04.2018 16:00
Enddatum	17.05.2018 17:59
Tage	Mo, Di, Mi, Do, Fr, Sa, So
Zeitintervall	60 Minuten
Zeitfenster / Tag	00:00 - 23:59

Verkehrsmengen Ganglinie




Autor

Institution	Gemeinde Messingen
Abteilung	AK Tempolimit
Straße	Frerener Str. 12
PLZ	49832
Stadt	Messingen
Land	Deutschland
Ansprechpartner	Gemeinde Messingen
Telefon	+495905409
E-Mail	verena.hartke@gmx.de

Erstellt mit **DataCollect Webreporter** Version 1.0 am 18.05.2018 10:33:58

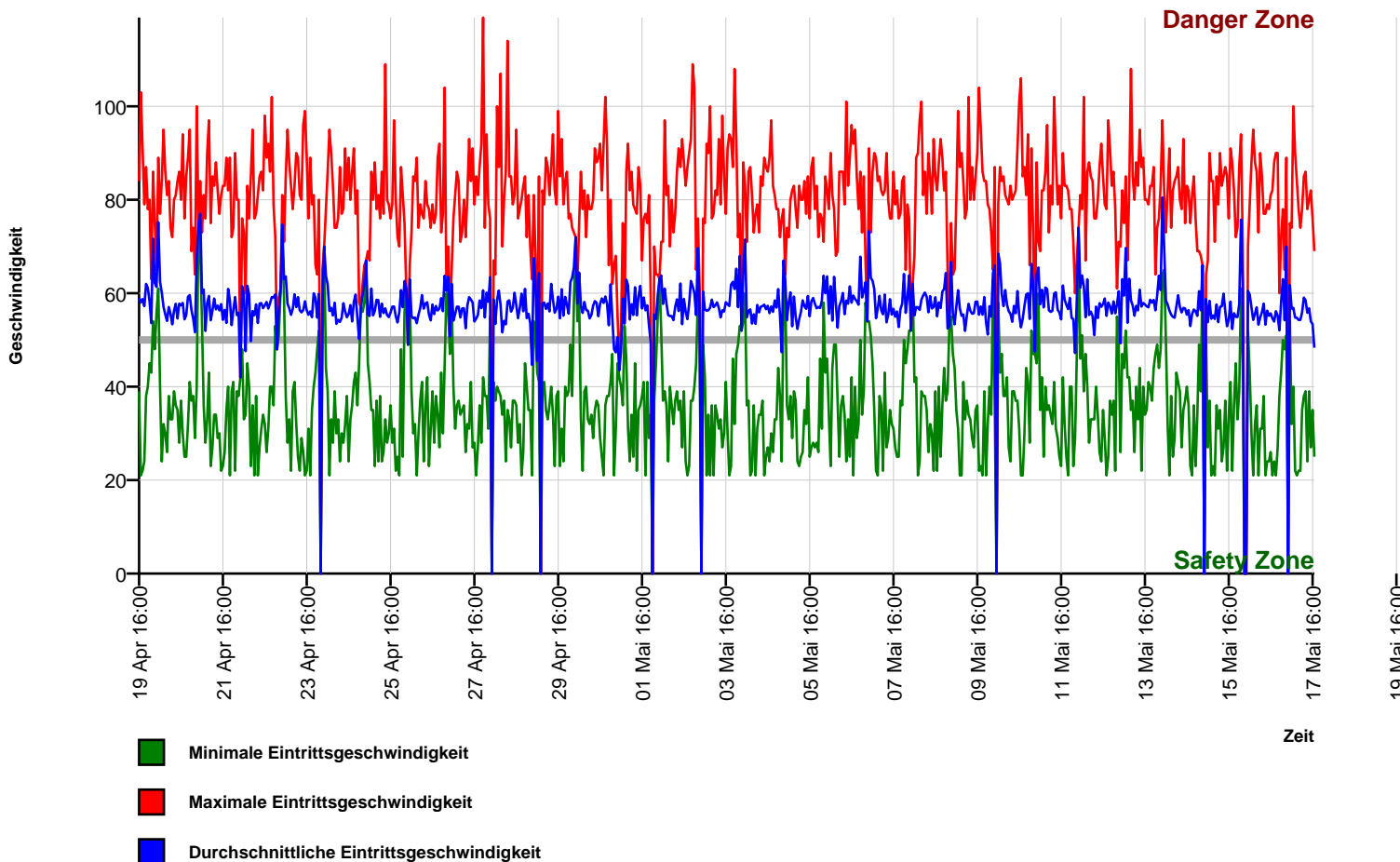
Messstelle

Name	Frerener Str.
Rtg. kommend (Name)	Freren
Rtg. gehend (Name)	Ortsmitte
Vmax StVO	
Kommentar	Höhe Geerdes
Gerätetyp	DSD

Zeitbereich

Startdatum	19.04.2018 16:00
Enddatum	17.05.2018 17:59
Tage	Mo, Di, Mi, Do, Fr, Sa, So
Zeitintervall	60 Minuten
Zeitfenster / Tag	00:00 - 23:59

Geschwindigkeits-Diagramm



Autor

Institution	Gemeinde Messingen
Abteilung	AK Tempolimit
Straße	Frerener Str. 12
PLZ	49832
Stadt	Messingen
Land	Deutschland
Ansprechpartner	Gemeinde Messingen
Telefon	+495905409
E-Mail	verena.hartke@gmx.de

Erstellt mit **DataCollect Webreporter** Version 1.0 am 18.05.2018 10:33:58

Messstelle

Name	Frerener Str.
Rtg. kommend (Name)	Freren
Rtg. gehend (Name)	Ortmitte
Vmax StVO	50
Kommentar	Höhe Geerdes
Gerätetyp	DSD

Zeitbereich

Startdatum	19.04.2018 16:00
Enddatum	17.05.2018 17:59
Tage	Mo, Di, Mi, Do, Fr, Sa, So
Zeitintervall	60 Minuten
Zeitfenster / Tag	00:00 - 23:59

Geschwindigkeits-Histogramm

