

## Autor

Institution	Gemeinde Messingen
Abteilung	AK Tempolimit
Straße	Frerer Str. 12
PLZ	49832
Stadt	Messingen
Land	Deutschland
Ansprechpartner	Gemeinde Messingen
Telefon	+495905409
E-Mail	verena.hartke@gmx.de

Erstellt mit **DataCollect Webreporter** Version 1.0 am 27.10.2017 12:36:03

## Messstelle

Name	Thuinerstraße
Rtg. kommend (Name)	Lottmann
Rtg. gehend (Name)	Dorfmitte
Vmax StVO	<b>50</b>
Kommentar	
Gerätetyp	<b>DSD</b>

## Zeitbereich

Startdatum	28.09.2017 16:00
Enddatum	26.10.2017 18:59
Tage	Mo, Di, Mi, Do, Fr, Sa, So
Zeitintervall	60 Minuten
Zeitfenster / Tag	00:00 - 23:59

## Geschwindigkeitsklassen [V in km/h]

Zeit	Σ	30	40	50	60	70	80	90	100	110	120	>120
00:00-06:00	418	10	16	85	129	126	48	3	1	0	0	0
06:00-09:00	1448	27	43	291	595	396	90	6	0	0	0	0
15:00-19:00	4096	101	106	531	1652	1270	394	36	4	2	0	0
06:00-22:00	10503	262	333	1645	4269	3027	872	84	8	3	0	0
00:00-24:00	11195	273	354	1783	4494	3228	957	94	9	3	0	0

## Geschwindigkeitskennzahlen [V in km/h]

### DSD SAFETY Erfolg

Vmin	Vavg	Vmax	V15	V50	V85	Vexc %	Vin	Vout	Vred	Vred %
21	57	110	48	58	68	<b>78.5</b>	<b>57</b>	-	-	-

### Beschreibungen

Vmin: Minimale Geschwindigkeit  
 Vavg: Durchschnittliche Geschwindigkeit  
 Vmax: Maximale Geschwindigkeit  
 V15: Grenzggeschwindigkeit für die ersten 15% der Fahrzeuge  
 V50: Grenzggeschwindigkeit für die ersten 50% der Fahrzeuge

V85: Grenzggeschwindigkeit für die ersten 85% der Fahrzeuge  
 Vexc %: Geschwindigkeitsüberschreitung in %  
 Vin: Durchschnittliche Eintrittsgeschwindigkeit  
 Vout: Durchschnittliche Austrittsgeschwindigkeit  
 Vred: Durchschnittliche Reduktion der Geschwindigkeit zwischen Eintritt und Austritt

## Autor

Institution	Gemeinde Messingen
Abteilung	AK Tempolimit
Straße	Frerer Str. 12
PLZ	49832
Stadt	Messingen
Land	Deutschland
Ansprechpartner	Gemeinde Messingen
Telefon	+495905409
E-Mail	verena.hartke@gmx.de

Erstellt mit **DataCollect Webreporter** Version 1.0 am 27.10.2017 12:36:03

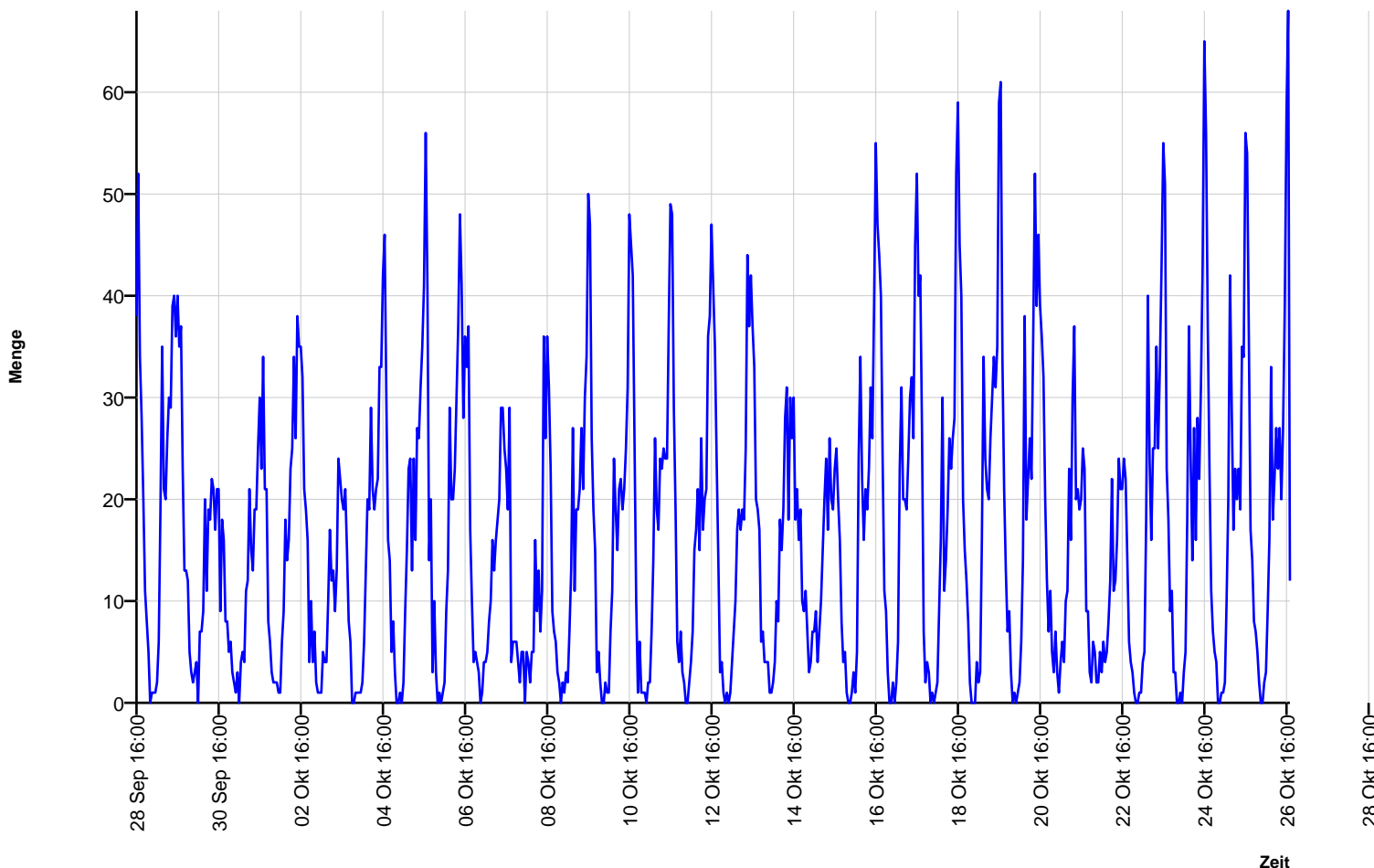
## Messstelle

Name	Thuinerstraße
Rtg. kommend (Name)	Lottmann
Rtg. gehend (Name)	Dorfmitte
Vmax StVO	<b>50</b>
Kommentar	
Gerätetyp	<b>DSD</b>

## Zeitbereich

Startdatum	28.09.2017 16:00
Enddatum	26.10.2017 18:59
Tage	Mo, Di, Mi, Do, Fr, Sa, So
Zeitintervall	60 Minuten
Zeitfenster / Tag	00:00 - 23:59

## Verkehrsmengen Ganglinie




## Autor

Institution	Gemeinde Messingen
Abteilung	AK Tempolimit
Straße	Frerer Str. 12
PLZ	49832
Stadt	Messingen
Land	Deutschland
Ansprechpartner	Gemeinde Messingen
Telefon	+495905409
E-Mail	verena.hartke@gmx.de

Erstellt mit **DataCollect Webreporter** Version 1.0 am 27.10.2017 12:36:03

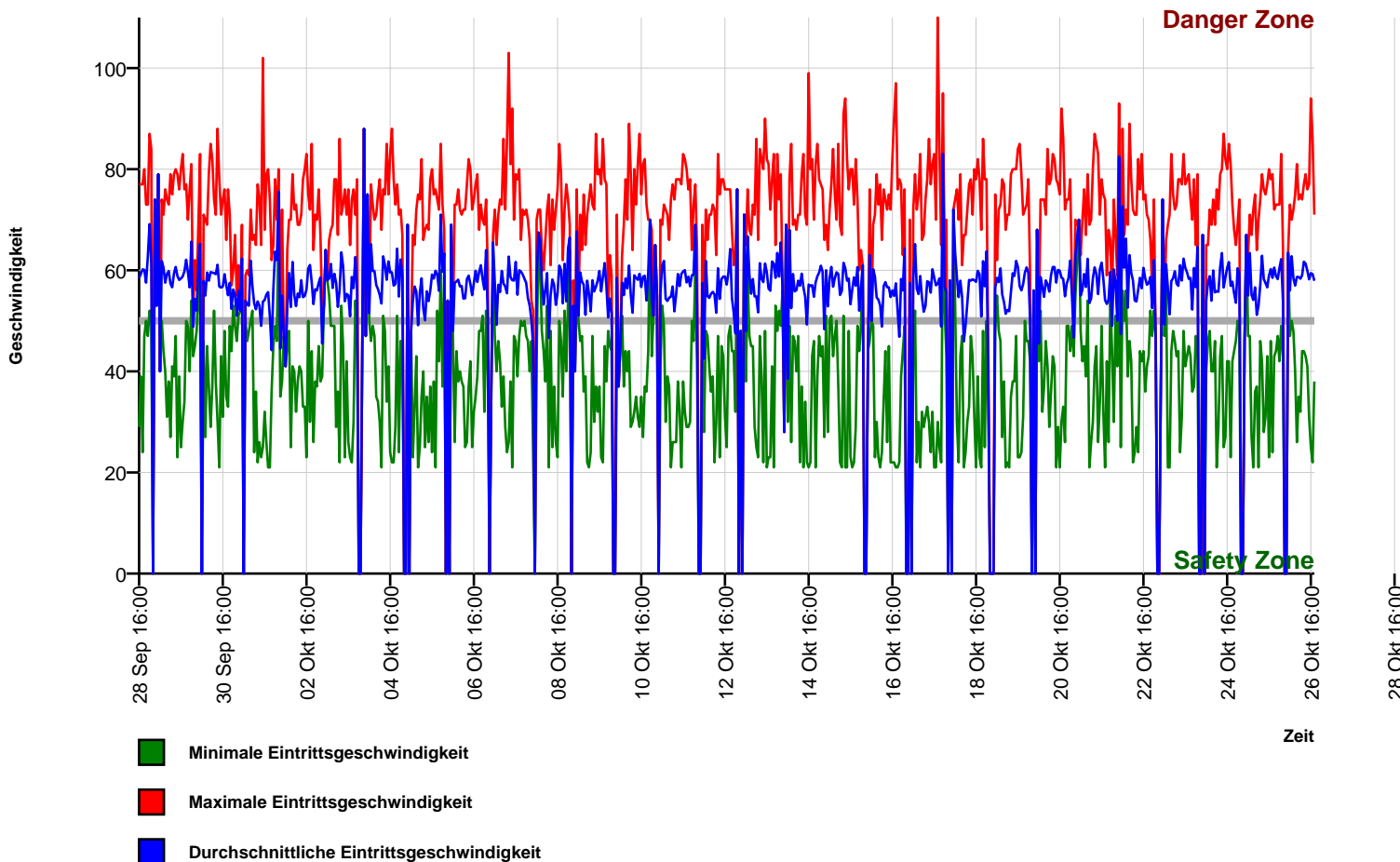
## Messstelle

Name	Thuinerstraße
Rtg. kommend (Name)	Lottmann
Rtg. gehend (Name)	Dorfmitte
Vmax StVO	
Kommentar	
Gerätetyp	<b>DSD</b>

## Zeitbereich

Startdatum	28.09.2017 16:00
Enddatum	26.10.2017 18:59
Tage	Mo, Di, Mi, Do, Fr, Sa, So
Zeitintervall	60 Minuten
Zeitfenster / Tag	00:00 - 23:59

## Geschwindigkeits-Diagramm



## Autor

Institution	Gemeinde Messingen
Abteilung	AK Tempolimit
Straße	Frerer Str. 12
PLZ	49832
Stadt	Messingen
Land	Deutschland
Ansprechpartner	Gemeinde Messingen
Telefon	+495905409
E-Mail	verena.hartke@gmx.de

Erstellt mit **DataCollect Webreporter** Version 1.0 am 27.10.2017 12:36:03

## Messstelle

Name	Thuinerstraße
Rtg. kommend (Name)	Lottmann
Rtg. gehend (Name)	Dorfmitte
Vmax StVO	<b>50</b>
Kommentar	
Gerätetyp	<b>DSD</b>

## Zeitbereich

Startdatum	28.09.2017 16:00
Enddatum	26.10.2017 18:59
Tage	Mo, Di, Mi, Do, Fr, Sa, So
Zeitintervall	60 Minuten
Zeitfenster / Tag	00:00 - 23:59

## Geschwindigkeits-Histogramm

